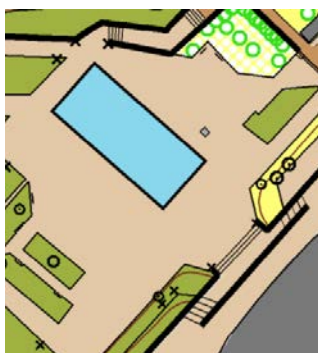
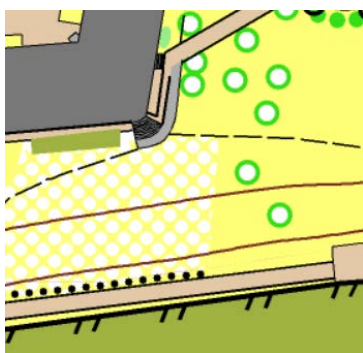


Техническая информация

13-14 августа 2021 года

Район представлен городской застройкой с множеством микрообъектов. Набережная вдоль реки излюбленное место прогулок местных жителей. Рельеф перепадом высот 10 метров. Сеть троп и дорог сильно развита.

Карта подготовлена в 2015-2021 годах. Последняя редакция непосредственно перед стартом.



Границы района: СЕВЕР – улица Батурина и 8 марта, ЗАПАД – проспект Ленина, ЮГ – улица Крутицкая, ВОСТОК – Шереметьевский проспект.

Аварийный азимут: 180 градусов к арене соревнований.

Старт с 10:00.

Масштаб карты у всех групп 1:4000, сечение рельефа – 2,5 метра. Легенды впечатаны в карту и выдаются каждому на старте. Карта герметизирована. Карта в момент старта.

13-14 августа – обувь с железными шипами запрещена!

Дети до 12 лет должны выходить на дистанцию с заряженным мобильным телефоном.

Параметры дистанций 13 августа:

Группы	Расстояние	Кол-во КП	Масштаб карты
МЭ, М35	2,8км	17	1:4000
ЖЭ, М18, Ж35	2,7км	17	1:4000
Ж18, М16, М45	2,4км	16	1:4000
Ж16, Ж45	2,1км	14	1:4000
М14, М55	2,0км	13	1:4000
Ж14, Ж55	1,7км	11	1:4000
М12	1,4км	9	1:4000
Ж12	1,3км	7	1:4000

До пункта К –80 м От последнего пункта до финиша – 50 м

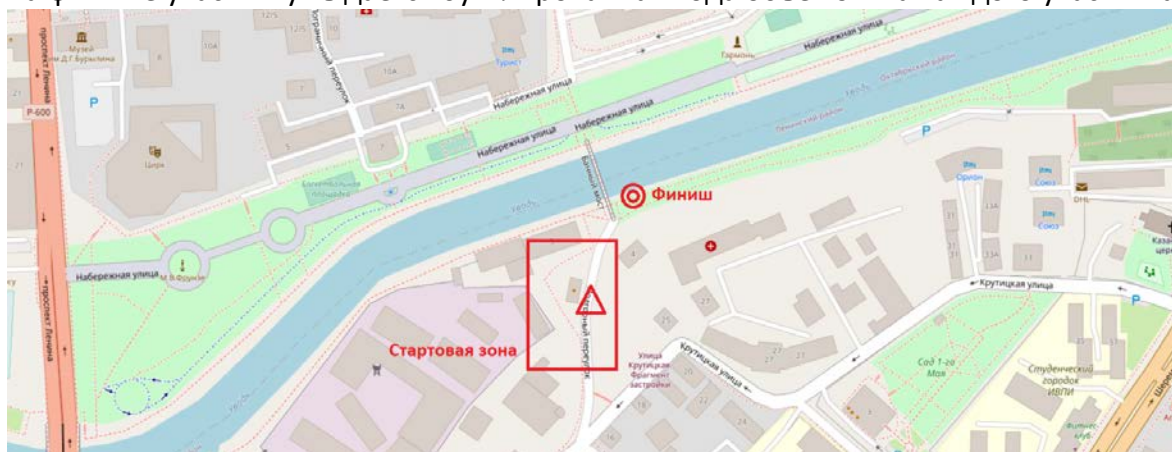
Контрольное время 90 мин.

Стартовая зона – 13 августа будет организована стартовая зона, вход в которую закрывается в 10:00. Каждый участник при входе в зону отмечается в станции очистки, в 10:00 вход в стартовую зону закрывается. Передача вещей на финиш будет организована.

Адрес парковки: Иваново, ул. Набережная 9 (возле гостиницы).

Туалет. В районе арены соревнований будут установлены кабины биотуалетов.

Вода. На финише участнику выдается бутилированная вода объемом на каждого участника.



Параметры дистанций 14 августа:

Группы	Расстояние	Кол-во КП	Масштаб карты	Кол-во кругов
МЭ	3,7км	27	1:4000	2 + 1 общий
ЖЭ, М18	3,1км	23	1:4000	2 + 1 общий
Ж18, М16	3,0км	20	1:4000	2 + 1 общий
Ж16, М14	2,6км	17	1:4000	2 + 1 общий
Ж14	2,5км	19	1:4000	2 + 1 общий
М12	1,5км	18	1:4000	1
Ж12	1,4км	13	1:4000	1
М35	2,4км	24	1:4000	1
М45	2,1км	23	1:4000	1
М55	1,9км	18	1:4000	1
Ж35	2,4км	24	1:4000	1
Ж45	2,1км	20	1:4000	1
Ж55	1,8км	18	1:4000	1

До пункта К –50 м От последнего пункта до финиша – 50 м
Контрольное время 90 мин.

Адрес парковки: Иваново, ул. Набережная 9 (возле гостиницы).

Туалет. В районе арены соревнований будут установлены кабины биотуалетов.

Вода. На финише участнику выдается бутилированная вода объемом на каждого участника.

